





Localizzazione				
Descrizione tipologia di superficie	FACCIATA			
Indirizzo e numero civico	VIA ROMA 4			
Coordinate satellitari (link)	https://maps.app.goo.gl/KBnP2YV77e1WwxCcA			
Superficie				
Proprietà	<input type="checkbox"/>	Pubblica	<input checked="" type="checkbox"/>	Privata
	<input type="checkbox"/>			Mista
Nel caso di proprietà privata o mista, descrivere il provvedimento che l'ha opzionata ai fini in questione	DICHIARAZIONE DEL PROPRIETARIO			
Dimensioni	14 MQ CIRCA			
Stato della superficie	<input checked="" type="checkbox"/>	Ottimo	<input type="checkbox"/>	Discreto
				Pessimo
Note relative alla finitura attuale della superficie e agli interventi a farsi per il migliore risultato dell'opera pittorica	SUPERFICIE INTONACATA DI RECENTE			
Documentazione				
Ortofoto (eventuale)				
Vista frontale				

Viste di scorcio			
Eventuali dettagli	Allegare max 3 immagini		
Contesto			
Vincoli e prescrizioni			
La superficie è / non è sottoposta a		Sì	No
	Vincolo storico-artistico		X
	Vincolo paesaggistico	X	
	Perimetrazione zona A PdF		X
	Perimetrazione UNESCO	X	
	Piano del colore		X
	Censimento Architetture MiC		X
Altro (descrivere)			